


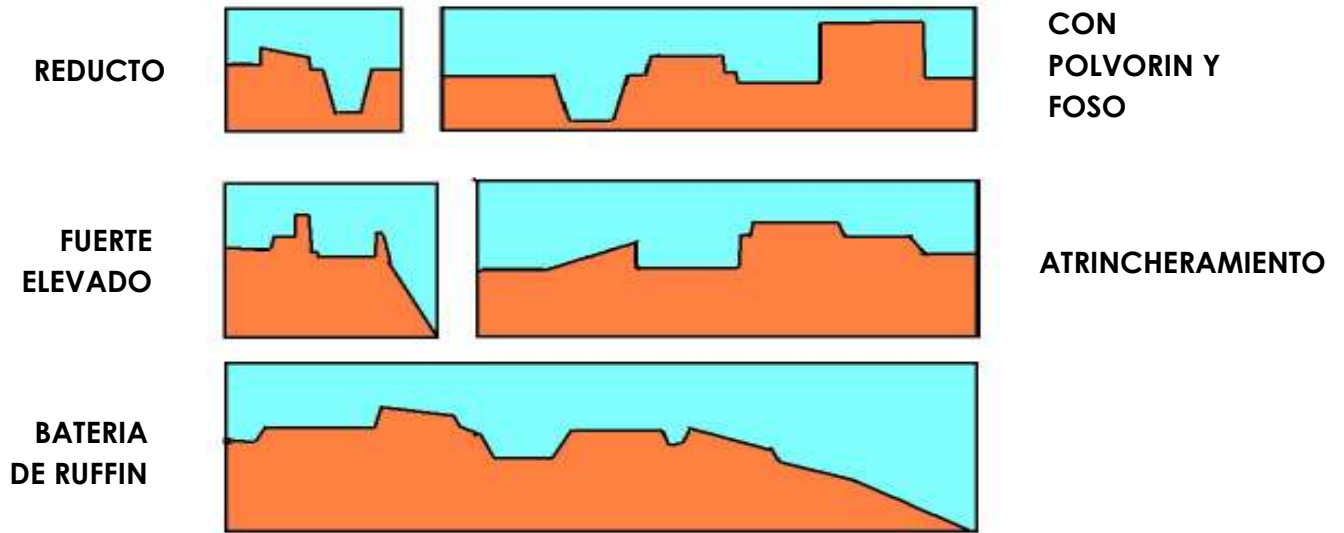
Baterías francesas situadas en Puerto Real y Chiclana

Durante el bloqueo a la Isla de León y Cádiz



Febrero de 1810 - Agosto de 1812

Tipología de las baterías en corte transversal que los ingenieros franceses usaban en la zona, en sistema a barbata, o sea de montículos de tierra prensada, con fosos y estacadas donde se colocaban las piezas de artillería.



A= Atrincheramiento

B= Batería

F= Fuerte

R= Reducto

Tipo	Nombre	Ubicación aproximada
R	De los Granaderos	Camino de Puerto Real a Chiclana y la Isla
B	Molino de la Carraca	Frente al Arsenal Carraca
R	Los Jardines	Bocacalles este de entrada al pueblo, a la derecha
B	De Defensa	Bocacalles este de entrada al pueblo, a la izquierda
B	Del Muelle	En el muelle de Pto Real
B	Del Desembarco	Otro muelle cercano al principal.
B	Las Provisiones	Cercano al Caño del Trocadero
B	La Campaña	Detrás de Pto Real en las Canteras.
R	Campo de Prueba	Bocacalles oeste de salida de Pto Real hacia el Puerto de Sta. María.
B	Ruffin	En el camino a Chiclana y la Isla (Barrio Jarana)
A	Atrincheramientos	En el camino a Chiclana y la Isla
B	Del Dique	En el caño del Trocadero, Junto al Molino de Guerra.

B	De Defensa	En el caño del Trocadero,
B	San Pedro	Junto al caño de San Pedro.
B	La Rada	Junto al caño de San Pedro.
B	Cabeza de Puente	Junto al puente que cruza el caño del Trocadero. Enfrentada al Arsenal.
A	Atrincheramientos	En el centro del Trocadero, atravesándolo de este a oeste
B	El Paso	En la isla del Trocadero. Enfrentada a Punta Cantera
B	Leval	En la isla del Trocadero. Enfrentada a Punta Cantera
F	San Luis	Isleta de embocadura del caño del Trocadero a la derecha
B	Aboville	Embocadura del caño del Trocadero, a la Izquierda
B	Entradas del Caño	Embocadura del caño del Trocadero, Arriba de Aboville.
F	Matagorda	En el extremo sur de la Isla del Trocadero, enfrentada a San Lorenzo del Puntal
B	El Palmar	Camino de Puerto Real a Chiclana y la Isla, Meadero de la Reina
B	Santa Bárbara	Camino de Puerto Real a Chiclana y la Isla, Meadero de la Reina
R	Napoleón	Detrás de Matagorda
B	Pozo de los Carretones	Puerto Real
B	Torreón de los Volteadores	Puerto Real


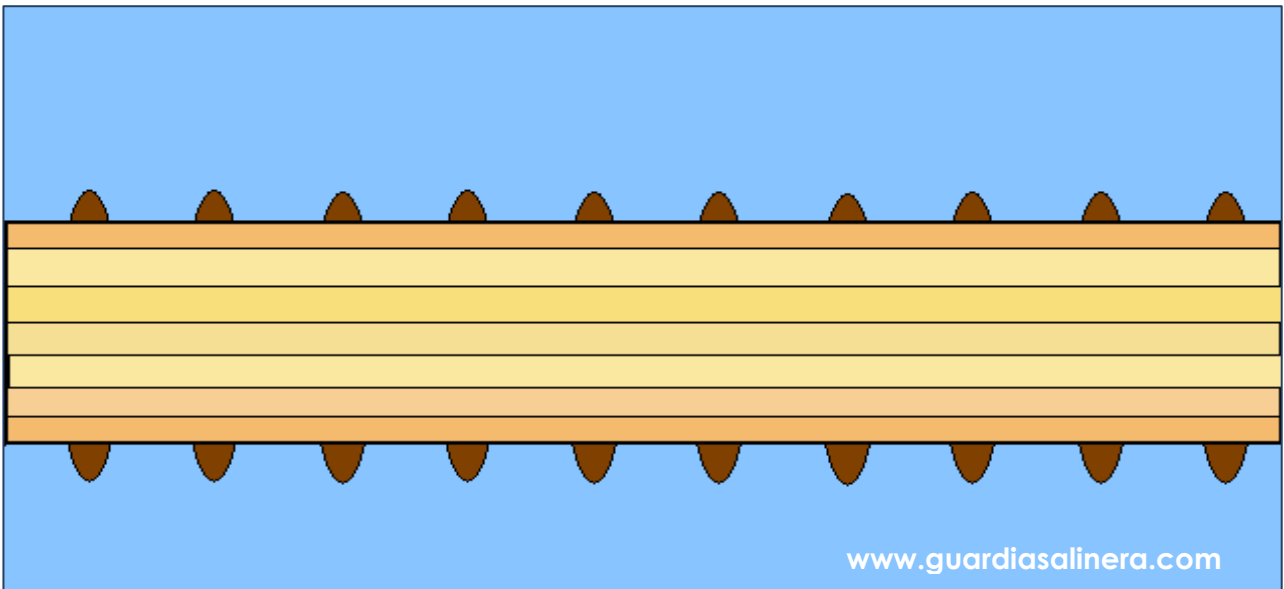
Tipo	Nombre	Ubicación aproximada
B	Villate	Pinar de los Franceses, Caño del Rubial
B	Bellune	Pinar de los Franceses, Caño del Rubial
F	Santa Ana	Cerro de Santa Ana (Cuartel de Artillería)
F	San Cristóbal	Cerro de San Cristóbal
B	Casa del Pino	Pinares de la Barrosa.
B	Le Roi (El Rey)	Playa de Sancti Petri a la Barrosa
B	Le Falaise (El Acantilado)	Playa de Sancti Petri a la Barrosa, enfrentada a las baterías Sancti Petri
R	Las Flechas	Cruza desde el caño del Alcornocal hasta la Playa de Sancti Petri y la Barrosa
A	Atrincheramientos franceses	Desde la casa del Coto al poblado de Sancti Petri
B	La Estrella	Chiclana
B	De Chiclana	A la entrada del pueblo.
R	Izquierda de López	Chiclana
B	Bethisy	Camino a Chiclana frente al Marquesado
R	Ancienne Redoute	Camino a Chiclana en el Marquesado
B	San Paulo o San Pablo	En Sancti Petri
B	Colorada	Detrás de Venta Grande (camino de Chiclana)
B	Molino de Guerra	En Sancti Petri

Tipología de las baterías en Chiclana de la Frontera





Puente de Barcas sobre el caño de Sancti Petri



Bateria de Ruffin



Reducto de Napoleón



Batería de Aboville



Batería campo de Prueba

